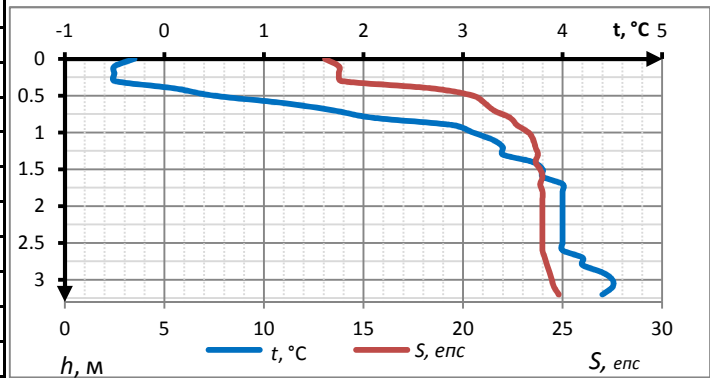


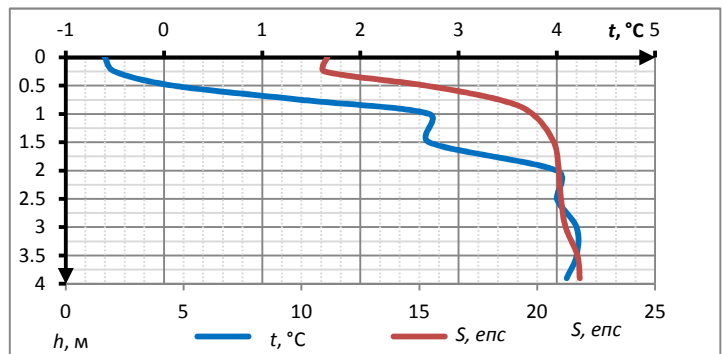
Озеро Кисло-Сладкое 28.01.2015

номер точки	GPS	Нл, м	0.41		
КС-1	236	Нсн, м	0.56		
Глубина, м	t, °C	S, епс	S, епс, прив к 25°C	ае, мкСм/см	ае, мкСм/см, прив к 25°C
0	-0.3	11.4	13.06564	19900	23135.55
0.1	-0.5	12	13.7632	20770	24147.01
0.2	-0.5	12	13.7632	20892	24288.85
0.3	-0.5	12.1	13.87946	20940	24344.66
0.4	0.1	16	18.4136	27140	31552.78
0.5	0.5	17.8	20.50628	29865	34720.86
0.6	1.2	18.3	21.08758	30560	35528.87
0.7	1.7	18.7	21.55262	31050	36098.54
0.8	2.1	19.4	22.36644	32140	37365.78
0.9	2.9	19.7	22.71522	32420	37691.3
1	3.1	20.2	23.29652	33055	38429.56
1.1	3.3	20.4	23.52904	33400	38830.65
1.2	3.4	20.5	23.6453	33520	38970.16
1.3	3.4	20.6	23.76156	33560	39016.67
1.4	3.7	20.5	23.6453	33410	38842.28
1.5	3.8	20.7	23.87782	33790	39284.07
1.6	3.8	20.8	23.99408	33835	39336.38
1.7	4	20.7	23.87782	33660	39132.93
1.8	4	20.8	23.99408	33820	39318.94
1.9	4	20.8	23.99408	33860	39365.45
2	4	20.8	23.99408	33870	39377.07
2.1	4	20.8	23.99408	33908	39421.25
2.2	4	20.8	23.99408	33918	39432.88
2.3	4	20.8	23.99408	33915	39429.39
2.4	4	20.8	23.99408	33930	39446.83
2.5	4	20.8	23.99408	33924	39439.85
2.6	4	20.8	23.99408	33882	39391.03
2.7	4.2	20.9	24.11034	34000	39528.21
2.8	4.2	21	24.2266	34100	39644.47
2.9	4.4	21.1	24.34286	34315	39894.43
3	4.5	21.2	24.45912	34445	40045.57
3.1	4.5	21.3	24.57538	34660	40295.53
3.2	4.4	21.5	24.8079	34800	40458.29
3.3	дно				



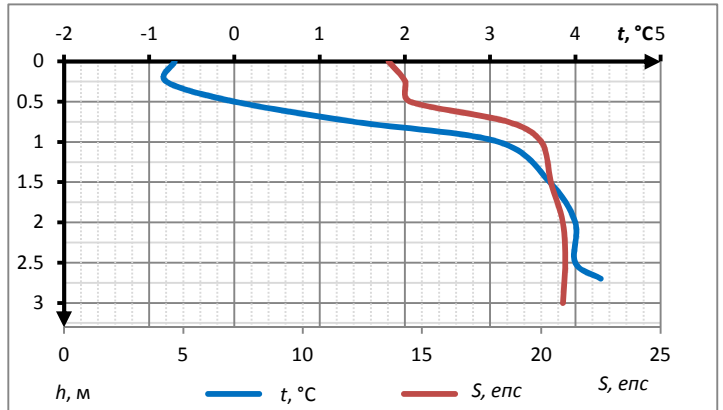
Озеро Кисло-Сладкое 28.01.2015

номер точки	GPS	Нл, м	0.41		
КС-2	237	Нсн, м	0.15		
Глубина, м	t, °C	S, епс	S, епс, прив к 25°C	ае, мкСм/см	ае, мкСм/см, прив к 25°C
0	-0.6	11.1	12.71686	19400	22554.25
0.25	-0.5	11	12.6006	19310	22449.62
0.5	0.1	15.3	17.59978	25790	29983.27
0.75	1.4	18.4	21.20384	30740	35738.14
1	2.7	19.8	22.83148	32945	38301.67
1.5	2.7	20.7	23.87782	33700	39179.43
2	4	20.9	24.11034	34020	39551.46
2.5	4	21	24.2266	34100	39644.47
3	4.2	21.2	24.45912	34430	40028.13
3.5	4.2	21.7	25.04042	35110	40818.7
3.9	4.1	21.8	25.15668	35345	41091.91
4	дно				



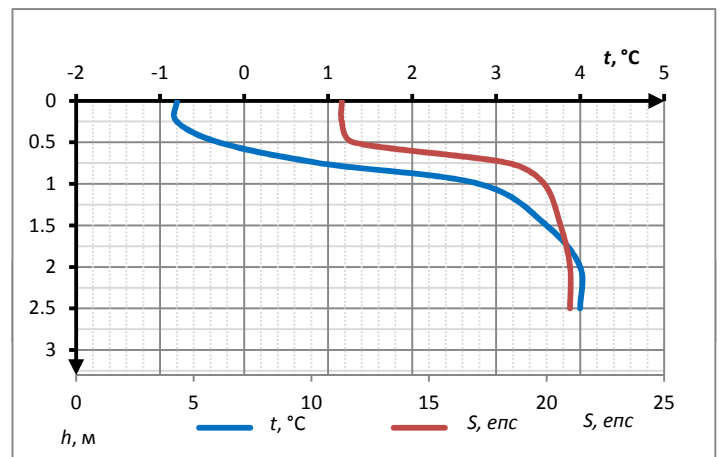
Озеро Кисло-Сладкое 28.01.2015

номер точки	GPS	Нл, м	0.41		
КС-3	238	Нсн, м	0.15		
Глубина, м	t, °C	S, епс	S, епс, прив к 25°C	ае, мкСм/см	ае, мкСм/см, прив к 25°C
0	-0.7	13.6	15.62336	23510	27332.54
0.25	-0.8	14.3	16.43718	24516	28502.11
0.5	0	14.5	16.6697	24800	28832.29
0.75	1.4	18.6	21.43636	30900	35924.15
1	3.1	20	23.064	32757	38083.1
1.5	3.7	20.4	23.52904	33225	38627.2
2	4	20.9	24.11034	34030	39563.09
2.5	4	21	24.2266	34160	39714.23
2.7	4.3	20.9	24.11034	34000	39528.21
2.8	дно				



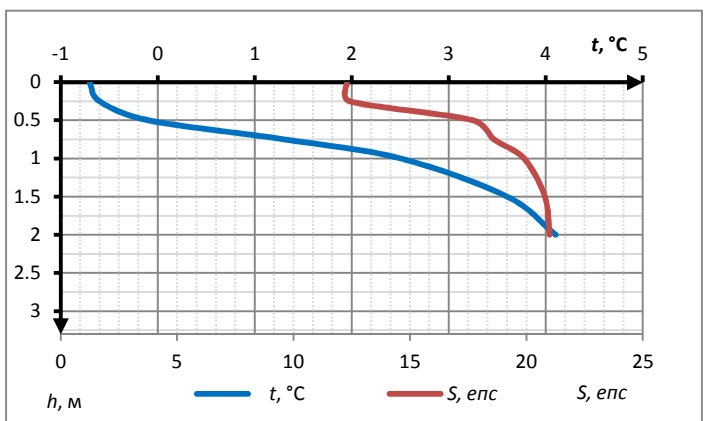
Озеро Кисло-Сладкое 28.01.2015

номер точки	GPS	Нл, м	0.4		
КС-4	239	Нсн, м	0.2		
Глубина, м	t, °C	S, епс	S, епс, прив к 25°C	ае, мкСм/см	ае, мкСм/см, прив к 25°C
0	-0.8	11.3	12.94938	19790	23007.67
0.25	-0.8	11.3	12.94938	19770	22984.41
0.5	-0.3	11.8	13.53068	19518	22691.44
0.75	0.9	18.4	21.20384	30800	35807.89
1	2.8	19.9	22.94774	32663	37973.82
1.5	3.6	20.6	23.76156	33608	39072.47
2	4	21	24.2266	34123	39671.21
2.5	4	21	24.2266	34108	39653.77
2.6	дно				



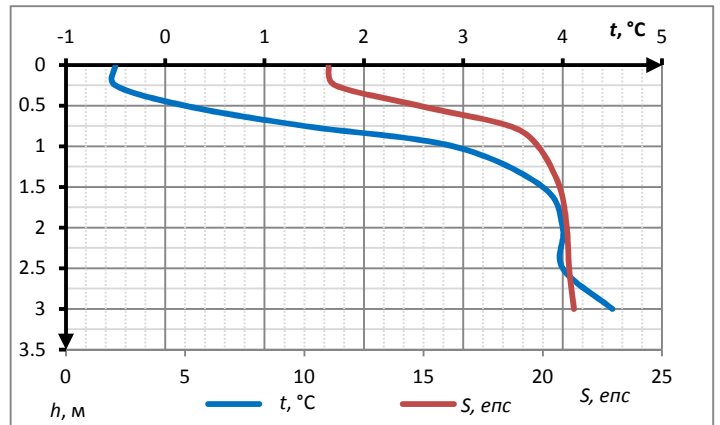
Озеро Кисло-Сладкое 28.01.2015

номер точки	GPS	Нл, м	0.45		
КС-5	240	Нсн, м	0.16		
Глубина, м	t, °C	S, епс	S, епс, прив к 25°C	ае, мкСм/см	ае, мкСм/см, прив к 25°C
0	-0.7	12.3	14.11198	21280	24739.94
0.25	-0.6	12.4	14.22824	21900	25460.75
0.5	-0.1	17.7	20.39002	29780	34622.04
0.75	1.3	18.6	21.43636	31050	36098.54
1	2.5	19.9	22.94774	32780	38109.84
1.5	3.6	20.8	23.99408	33500	38946.91
2	4.1	21	24.2266	34210	39772.36
2.1	дно				



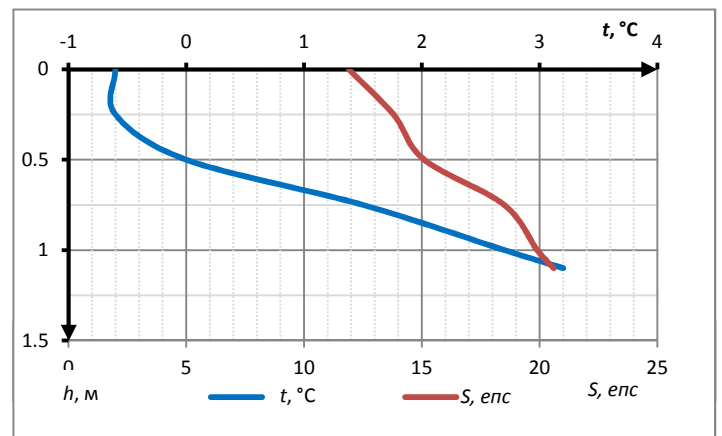
Озеро Кисло-Сладкое 28.01.2015

номер точки	GPS	Нл, м	0.43		
КС-6	241	Нсн, м	0.19		
Глубина, м	t, °C	S, епс	S, епс, прив к 25°C	æ, мкСм/см	æ, мкСм/см, прив к 25°C
0	-0.5	11	12.6006	19300	22437.99
0.25	-0.5	11.3	12.94938	19675	22873.97
0.5	0.2	14.8	17.01848	25300	29413.59
0.75	1.4	18.6	21.43636	30920	35947.4
1	2.9	19.8	22.83148	32560	37854.07
1.5	3.8	20.7	23.87782	33780	39272.44
2	4	21	24.2266	34205	39766.55
2.5	4	21.1	24.34286	34260	39830.49
3	4.5	21.3	24.57538	34530	40144.39
3.05	дно				



Озеро Кисло-Сладкое 28.01.2015

номер точки	GPS	Нл, м	0.45		
КС-7	242	Нсн, м	0.2		
Глубина, м	t, °C	S, епс	S, епс, прив к 25°C	æ, мкСм/см	æ, мкСм/см, прив к 25°C
0	-0.6	11.9	13.64694	20750	24123.76
0.25	-0.6	13.8	15.85588	23580	27413.92
0.5	0	15.1	17.36726	25820	30018.14
0.75	1.5	18.5	21.3201	30720	35714.88
1	2.7	19.9	22.94774	32780	38109.84
1.1	3.2	20.6	23.76156	33720	39202.68
1.2	дно				

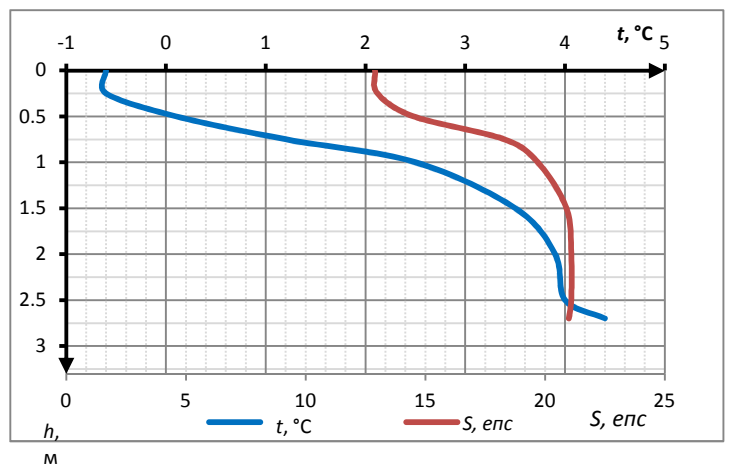


Озеро Кисло-Сладкое 28.01.2015

номер точки	GPS	Нл, м	0.48		
КС-9	244	Нсн, м	0.2		
Глубина, м	t, °C	S, епс	S, епс, прив к 25°C	æ, мкСм/см	æ, мкСм/см, прив к 25°C
0.3	-0.8	16.4	18.87864	27860	32389.85
0.6	дно				

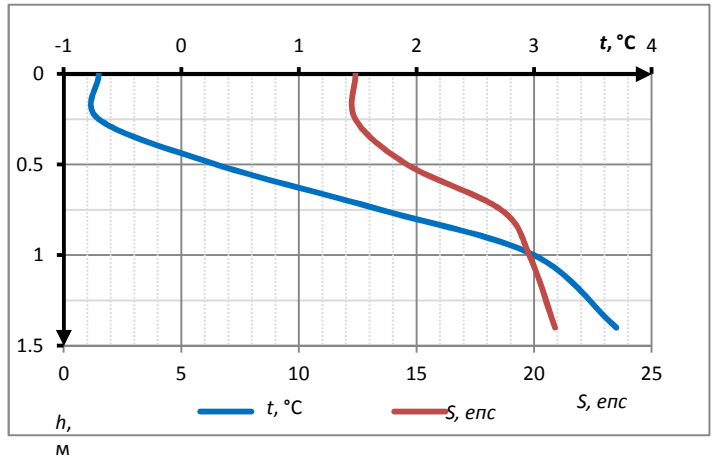
Озеро Кисло-Сладкое 28.01.2015

номер точки	GPS	Нл, м	0.4		
КС-10	245	Нсн, м	0.2		
Глубина, м	t, °C	S, епс	S, епс, прив к 25°C	æ, мкСм/см	æ, мкСм/см, прив к 25°C
0	-0.6	12.9		22261	
0.25	-0.6	13		22450	
0.5	0.1	14.5		24700	
0.75	1.2	18.3		30600	
1	2.5	19.7		32455	
1.5	3.5	20.9		33905	
2	3.9	21.1		34252	
2.5	4	21.1		34360	
2.7	4.4	21		34127	
2.8	дно				



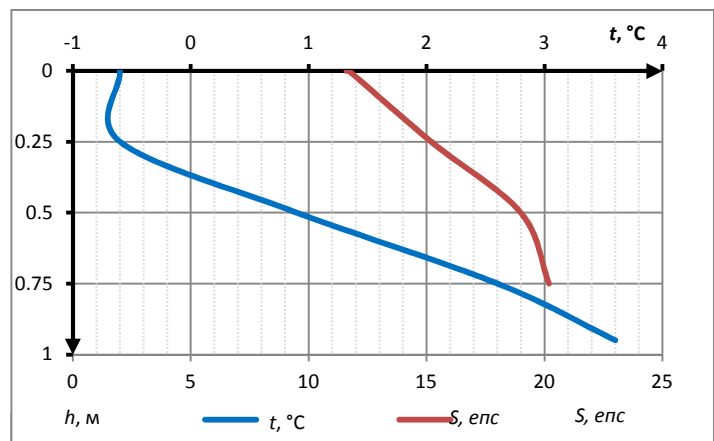
Озеро Кисло-Сладкое 28.01.2015

номер точки	GPS	Нл, м	0.46		
КС-11	246	НСн, м	0.19		
<b>Глубина, м</b>	<b>t, °C</b>	<b>S, епс</b>	<b>S, епс, прив к 25°C</b>	<b>æ, мкСм/см</b>	<b>æ, мкСм/см, прив к 25°C</b>
0	-0.7	12.4		21550	
0.25	-0.7	12.4		21601	
0.5	0.3	14.6		25077	
0.75	1.7	18.6		30840	
1	3	19.8		32609	
1.4	3.7	20.9		34107	
1.5	дно				



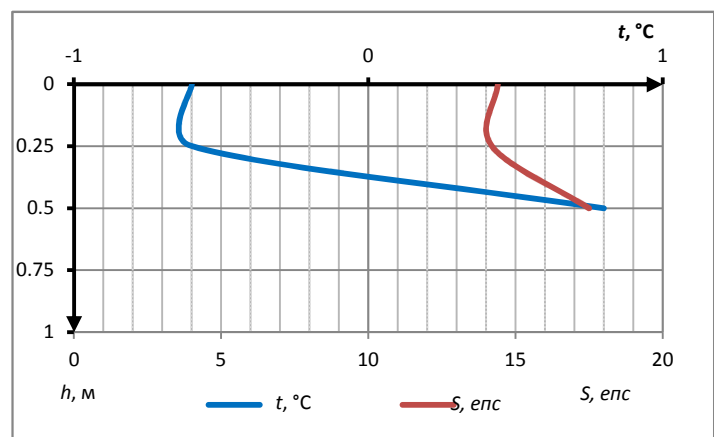
Озеро Кисло-Сладкое 28.01.2015

номер точки	GPS	Нл, м	0.42		
КС-12	247	НСн, м	0.24		
<b>Глубина, м</b>	<b>t, °C</b>	<b>S, епс</b>	<b>S, епс, прив к 25°C</b>	<b>æ, мкСм/см</b>	<b>æ, мкСм/см, прив к 25°C</b>
0	-0.6	11.6		20278	
0.25	-0.6	11.7		20354	
0.5	0.9	15.2		25900	
0.75	2.6	19		31425	
0.95	3.6	20.2		32972	
1.05	дно				



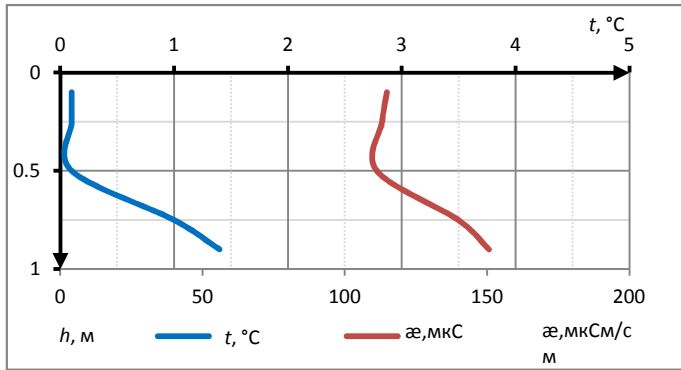
Озеро Кисло-Сладкое 28.01.2015

номер точки	GPS	Нл, м	0.4		
КС-13	248	НСн, м	0.19		
<b>Глубина, м</b>	<b>t, °C</b>	<b>S, епс</b>	<b>S, епс, прив к 25°C</b>	<b>æ, мкСм/см</b>	<b>æ, мкСм/см, прив к 25°C</b>
0	-0.6	14.4		24657	
0.25	-0.6	14.2		24463	
0.5	0.8	17.5		29394	
0.75	дно				



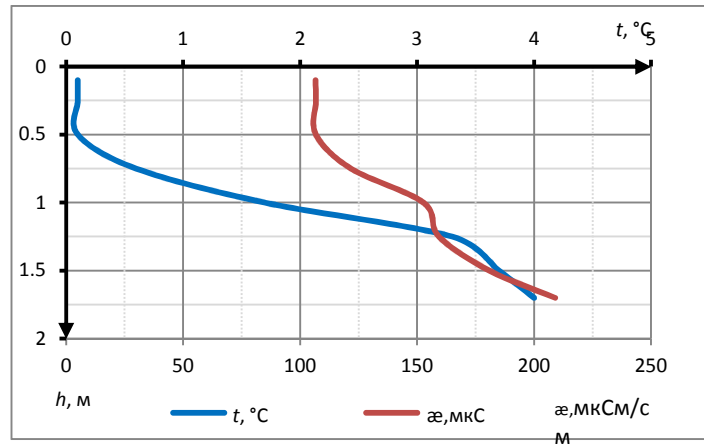
Озеро Верхнее Ершовское 29.01.2014

Название точки	GPS	Нл, м	0.47
BE1	BE1	Нсн, м	0.18
Глубина, м	t, °C	α, мкСм/с м	α, мкСм/с м, прив к
0.1	0.1	59.7	114.8
0.25	0.1	59.2	113.1
0.5	0.1	58.4	111.3
0.75	1	74.5	139.9
0.9	1.4	82.3	150.7



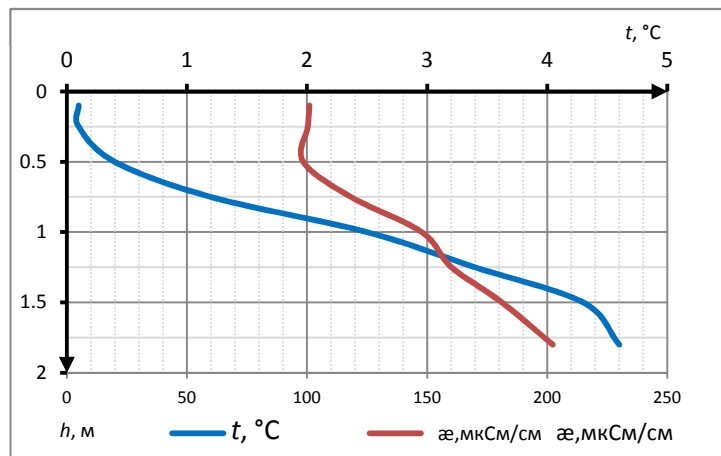
Озеро Верхнее Ершовское 29.01.2014

Название точки	GPS	Нл, м	0.47
BE2	BE2	Нсн, м	0.22
Глубина, м	t, °C	α, мкСм/с м	α, мкСм/с м, прив к
0.1	0.1	55.8	106.5
0.25	0.1	55.7	106.7
0.5	0.1	55.7	106.7
0.75	0.6	65.2	121.7
1	1.7	85.2	152.7
1.25	3.3	93.4	159.3
1.5	3.7	109.2	180.9
1.7	4	125.8	209



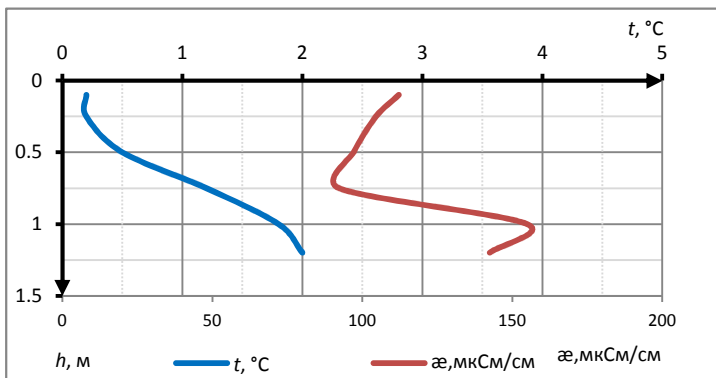
Озеро Верхнее Ершовское 29.01.2014

Название точки	GPS	Нл, м	0.2
BE3	BE3	Нсн, м	0.43
Глубина, м	t, °C	α, мкСм/с м	α, мкСм/с м, прив к
0.1	0.1	52.8	101
0.25	0.1	52.6	100.3
0.5	0.4	52	98.4
0.75	1.2	64.4	118.3
1	2.5	81.2	147.8
1.25	3.4	93.9	160.2
1.5	4.3	108	181.2
1.8	4.6	122.6	202.3



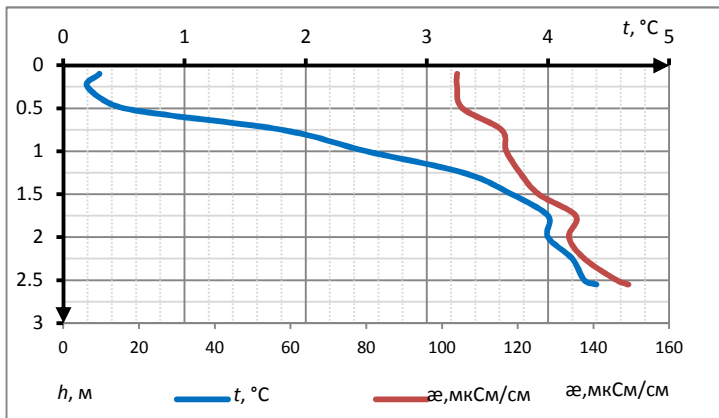
Озеро Верхнее Ершовское 29.01.2014

Название точки	GPS	Нл, м	0.49
BE4	BE4	Нсн, м	0.2
Глубина, м	t, °C	α, мкСм/с м	α, мкСм/с м, прив к
0.1	0.2	59.6	112.2
0.25	0.2	55.4	104.6
0.5	0.5	52	97.1
0.75	1.2	50.1	92.2
1	1.8	86.7	154.9
1.2	2	80	142.5



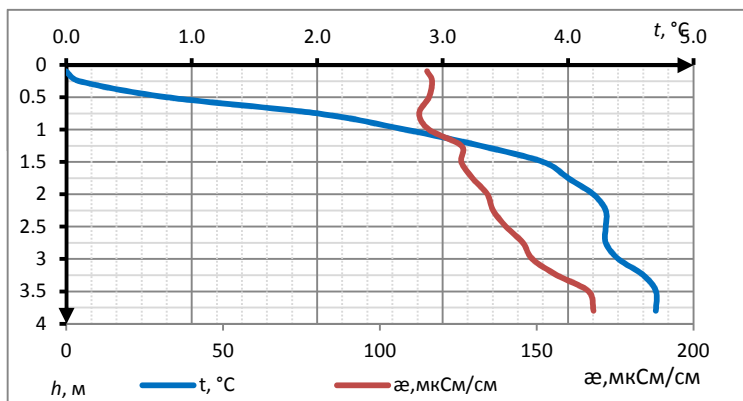
Озеро Верхнее Ершовское 29.01.2014

Название точки	GPS	Нл, м	0.43
BE5	BE5	Нсн, м	0.19
Глубина, м	t, °C	æ, мкСм/с м	æ, мкСм/с м, прив к
0.1	0.3	54.7	104
0.25	0.2	54.7	104
0.5	0.5	55.7	105.4
0.75	1.8	64.2	115.7
1	2.5	66.3	117
1.25	3.3	70.7	120.6
1.5	3.7	74.6	125.5
1.75	4	81.2	135.3
2	4	79.6	133.5
2.25	4.2	82.6	137.6
2.5	4.3	88.3	146.1
2.55	4.4	90.5	149.2



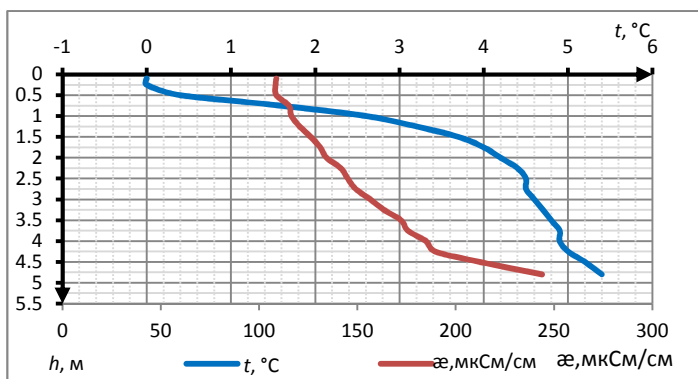
Озеро Верхнее Ершовское 29.01.2014

Название точки	GPS	Нл, м	0.4
BE6	BE6	Нсн, м	0.18
Глубина, м	t, °C	æ, мкСм/с м	æ, мкСм/с м, прив к
0.1	0	61	115.1
0.25	0.1	61.2	116.7
0.5	0.8	62.5	115.7
0.75	2	63.1	112.6
1	2.7	66.5	115.7
1.25	3.3	73	126
1.5	3.8	74.9	126
1.75	4	77.4	129.5
2	4.2	81	134.3
2.25	4.3	82.3	136.1
2.5	4.3	84.7	140.2
2.75	4.3	87.8	145.6
3	4.4	90.2	148.6
3.25	4.6	95.3	156.4
3.5	4.7	101.9	166.5
3.8	4.7	103	168.1



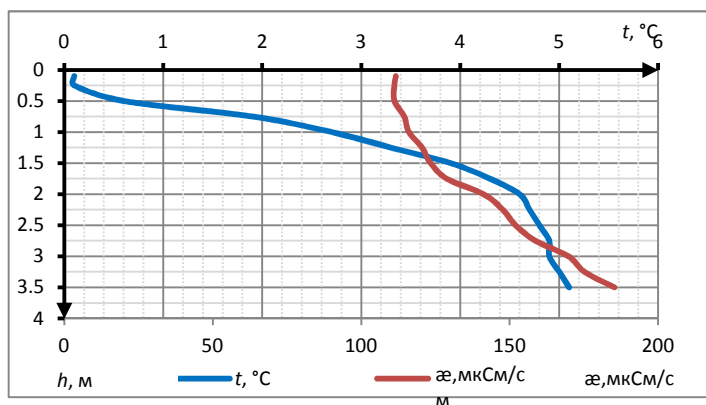
Озеро Верхнее Ершовское 29.01.2014

Название точки	GPS	Нл, м	0.43
BE7	BE7	НСн, м	0.19
Глубина, м	t, °C	æ,мкСм/с м	æ,мкСм/с м, прив к
0.1	0	56.8	108.7
0.25	0	56.5	108.3
0.5	0.4	57.5	108.7
0.75	1.6	63.4	115.1
1	2.6	66.8	116.4
1.25	3.2	70.5	120.6
1.5	3.7	74.9	126.2
1.75	4	78.5	131
2	4.2	80.8	134.2
2.25	4.4	85.8	141.5
2.5	4.5	88.2	145.1
2.75	4.5	90.7	149.1
3	4.6	95.7	156.6
3.25	4.7	100.2	163.5
3.5	4.8	105.6	172.2
3.75	4.9	108.1	175.7
4	4.9	114	184.9
4.25	5	117.2	189.6
4.5	5.2	132.4	212.3
4.8	5.4	152.3	243.9



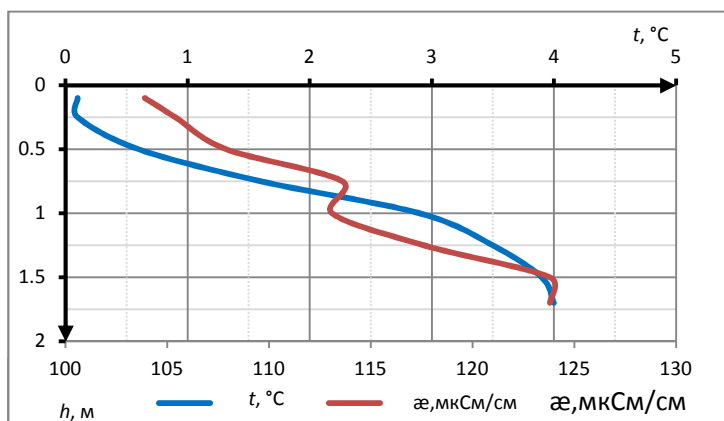
Озеро Верхнее Ершовское 29.01.2014

Название точки	GPS	Нл, м	0.41
BE8	BE8	НСн, м	0.24
Глубина, м	t, °C	æ,мкСм/с м	æ,мкСм/с м, прив к
0.1	0.1	58.3	111.7
0.25	0.1	58	111.2
0.5	0.6	59.4	111.2
0.75	1.9	63.7	114.5
1	2.7	66.7	116.1
1.25	3.3	70.7	120.5
1.5	3.9	73.7	123.4
1.75	4.3	77.7	128.8
2	4.6	86	141.2
2.25	4.7	91.2	147.7
2.5	4.8	93.1	152
2.75	4.9	97.8	158.7
3	4.9	105	169.8
3.25	5	108.4	175.2
3.5	5.1	115	185.3



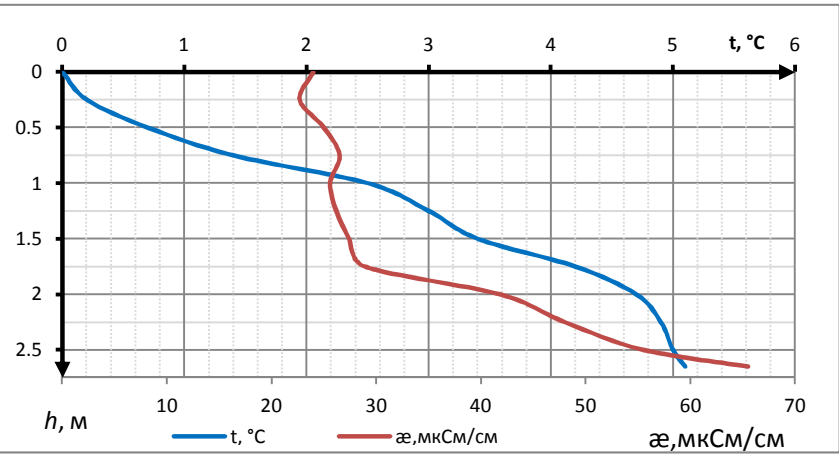
Озеро Верхнее Ершовское 29.01.2014

Название точки	GPS	Нл, м	0.42
BE8	BE8	НСн, м	0.29
Глубина, м	t, °C	æ,мкСм/с м	æ,мкСм/с м, прив к
0.1	0.1	54.3	103.9
0.25	0.1	55.2	105.4
0.5	0.6	56.9	107.9
0.75	1.6	62.3	113.6
1	2.9	65.7	113.1
1.25	3.5	69.4	117.6
1.5	3.9	73.9	123.8
1.7	4	72.9	123.8



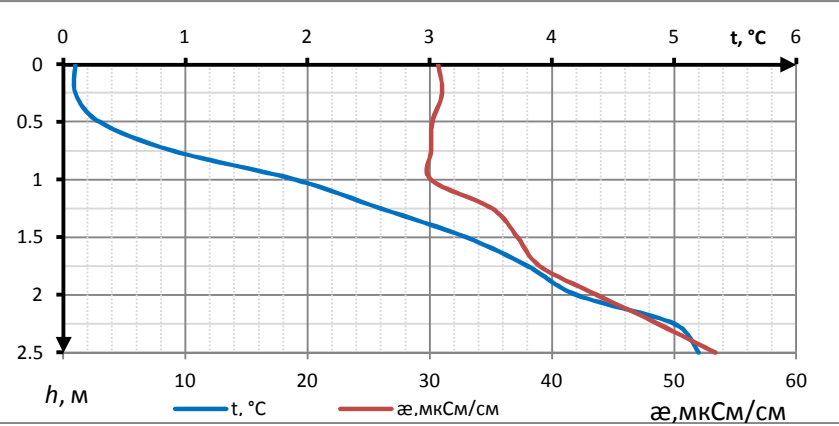
Озеро Верхнее 30.01.2015

номер точки	GPS	Нл, м	0.45	
В-1	В1	Нсн, м	0.3	
Глубина, м	t, °C	æ, мкСм/с м	æ, мкСм/с, прив к 25°C	
0	0	12.6	24	
0.25	0.2	12	22.7	
0.5	0.7	13.3	25	
0.75	1.4	14.4	26.5	
1	2.5	14.5	25.6	
1.25	3	15.3	26.2	
1.5	3.4	16	27.4	
1.75	4.2	17.7	28.9	
2	4.7	23.8	41.8	
2.25	4.9	29.6	48	
2.5	5	34.1	55.5	
2.65	5.1	40.6	65.5	
2.75	дно			



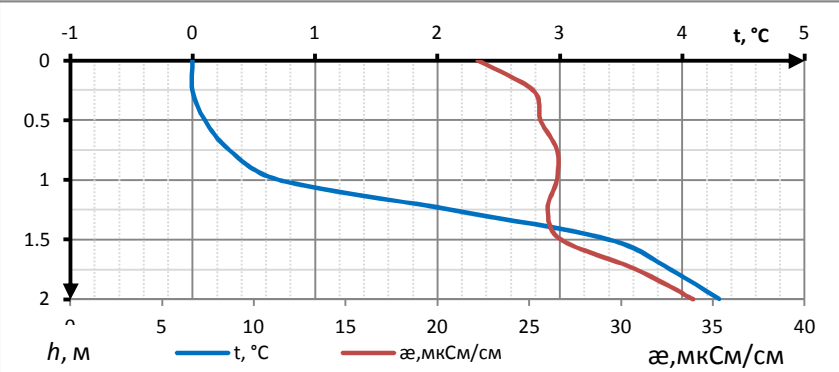
Озеро Верхнее 30.01.2015

номер точки	GPS	Нл, м	0.49	
В-2	В2	Нсн, м	0.31	
Глубина, м	t, °C	æ, мкСм/с м	æ, мкСм/с, прив к 25°C	
0	0.1	22.7	30.7	
0.25	0.1	21.5	31	
0.5	0.3	21.1	30.2	
0.75	0.9	21.2	30.1	
1	1.9	16.2	30.1	
1.25	2.6	14.9	35.1	
1.5	3.3	16	37.2	
1.75	3.8	17.2	39	
2	4.2	20.3	43.7	
2.25	5	30	48.7	
2.5	5.2	33.3	53.4	
2.55	дно			



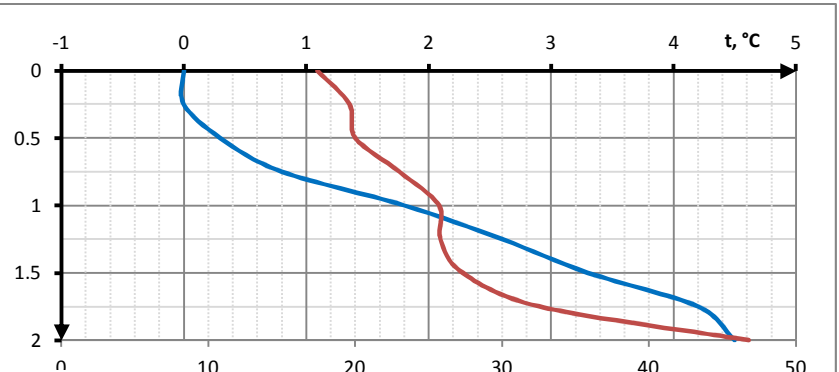
Озеро Верхнее 30.01.2015

номер точки	GPS	Нл, м	0.48	
В-3	В3	Нсн, м	0.25	
Глубина, м	t, °C	æ, мкСм/с м	æ, мкСм/с, прив к 25°C	
0	0	15.6	22.2	
0.25	0	13.2	25.2	
0.5	0.1	13.5	25.6	
0.75	0.3	14	26.5	
1	0.7	14.1	26.5	
1.25	2.1	14.7	26	
1.5	3.4	15.7	26.7	
1.75	3.9	18.3	30.8	
2	4.3	20.2	33.9	
2.1	дно			



Озеро Верхнее 30.01.2015

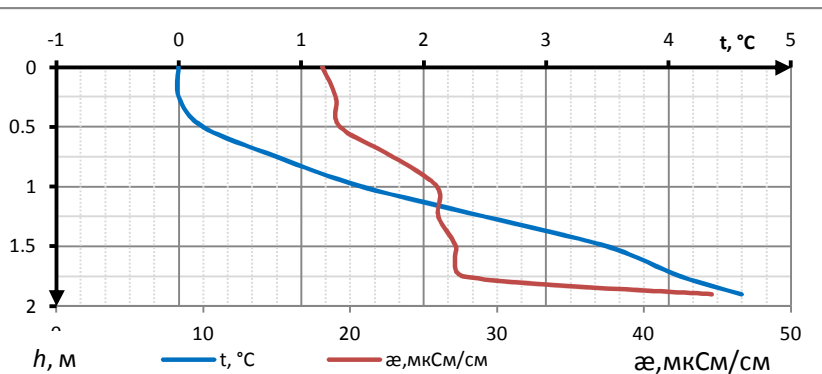
номер точки	GPS	Нл, м	0.45	
В-4	В4	Нсн, м	0.3	
Глубина, м	t, °C	æ, мкСм/с м	æ, мкСм/с, прив к 25°C	
0	0	6	17.4	
0.25	0	5.3	19.6	
0.5	0.3	4.8	20	
0.75	0.8	5.1	23	
1	1.8	14.8	25.7	
1.25	2.6	15	25.8	
1.5	3.3	15.8	27.3	
1.75	4.2	19.6	32.5	
2	4.5	28.4	46.8	
2.1	дно			





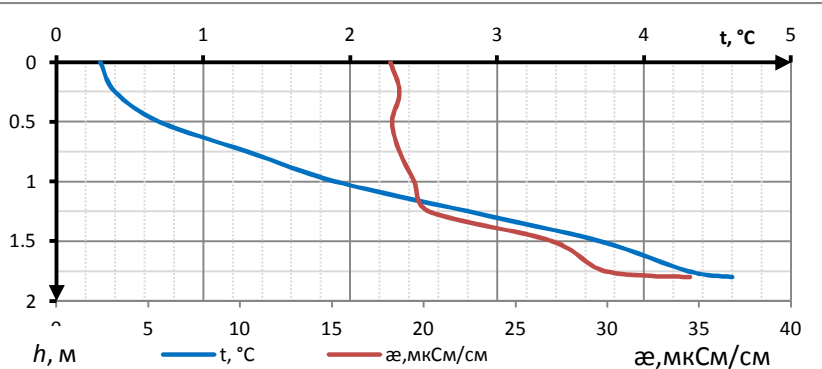
Озеро Верхнее 30.01.2015

номер точки	GPS	Нл, м	0.47
В-5	В5	Нсн, м	0.31
<b>Глубина, м</b>	<b>t, °C</b>	<b>æ, мкСм/с</b>	<b>æ, мкСм/см, прив к 25°C</b>
0	0	4.8	18.1
0.25	0	3.9	19
0.5	0.2	3.3	19.3
0.75	0.8	11.9	22.9
1	1.5	23.6	25.9
1.25	2.5	14.8	26
1.5	3.5	15.9	27.2
1.75	4.1	16.9	27.7
1.9	4.6	26.3	44.6
2	дно		



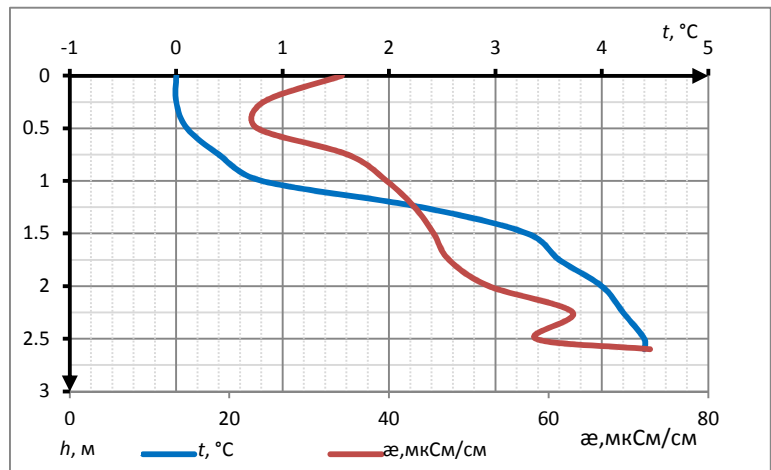
Озеро Верхнее 30.01.2015

номер точки	GPS	Нл, м	0.5
В-6	В6	Нсн, м	0.35
<b>Глубина, м</b>	<b>t, °C</b>	<b>æ, мкСм/с</b>	<b>æ, мкСм/см, прив к 25°C</b>
0	0.3	4.1	18.2
0.25	0.4	4.6	18.7
0.5	0.7	4.5	18.3
0.75	1.3	4	18.7
1	1.9	5.9	19.5
1.25	2.8	11.7	20.3
1.5	3.7	16.2	27
1.75	4.3	18.4	29.9
1.8	4.6	21.2	34.5
1.9	дно		



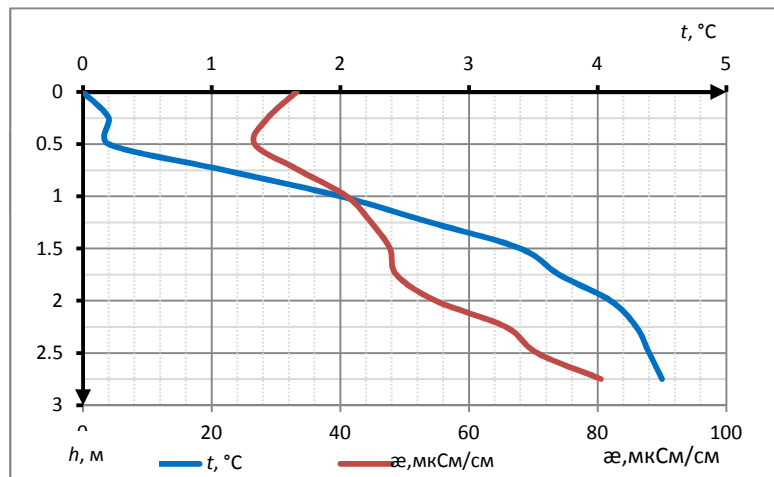
Озеро Водопроводное 30.01.2015

номер точки	GPS	Нл, м		
ВП-1	ВОД1	Нсн, м	0.4	
Глубина, м	t, °C	æ, мкСм/см	æ, мкСм/см, прив к 25°C	
0	0	17.9	34.1	
0.25	0	12.5	24.3	
0.5	0.1	12.5	23.5	
0.75	0.4	18.2	34.8	
1	0.8	21	39.7	
1.25	2.3	23.5	43.2	
1.5	3.3	26.8	45.6	
1.75	3.6	28.2	47.5	
2	4	31.5	52.5	
2.25	4.2	38	63	
2.5	4.4	41.5	58.4	
2.6	4.4	44.1	72.7	
2.7	дно			



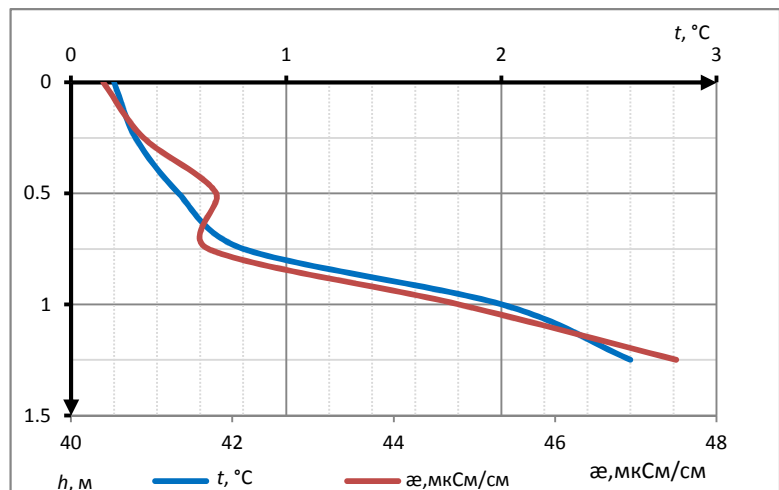
Озеро Водопроводное 30.01.2015

номер точки	GPS	Нл, м		
ВП-2	ВОД2	Нсн, м	0.4	
Глубина, м	t, °C	æ, мкСм/см	æ, мкСм/см, прив к 25°C	
0	0	17	33.2	
0.25	0.2	15	28.7	
0.5	0.2	14.1	26.7	
0.75	1.1	18.2	33.6	
1	2	23.2	41	
1.25	2.7	25.8	44.8	
1.5	3.4	28	47.7	
1.75	3.7	29.2	48.7	
2	4.1	33.2	54.8	
2.25	4.3	39.2	65.7	
2.5	4.4	42.5	70.6	
2.75	4.5	49.3	80.5	
2.9	дно			



Озеро Водопроводное 30.01.2015

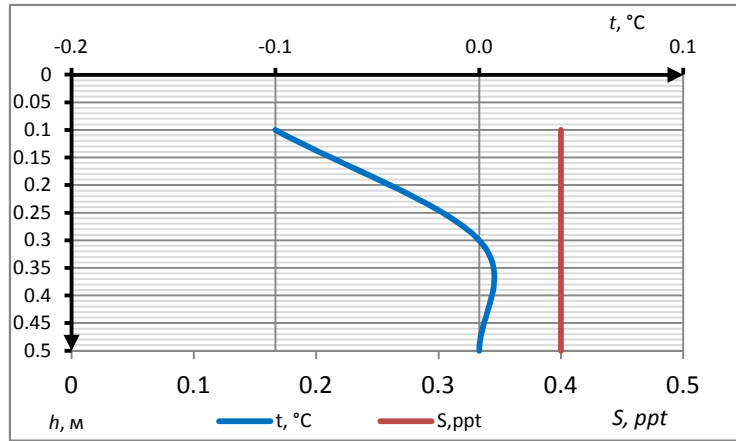
номер точки	GPS	Нл, м		
ВП-3	ВОД3	Нсн, м	0.39	
Глубина, м	t, °C	æ, мкСм/см	æ, мкСм/см, прив к 25°C	
0	0.2	21.1	40.4	
0.25	0.3	21.6	40.9	
0.5	0.5	22	41.8	
0.75	0.8	22.1	41.7	
1	2	24.9	44.8	
1.25	2.6	26.6	47.5	
1.3	дно			



Озеро Трёхцветное

31.01.2015

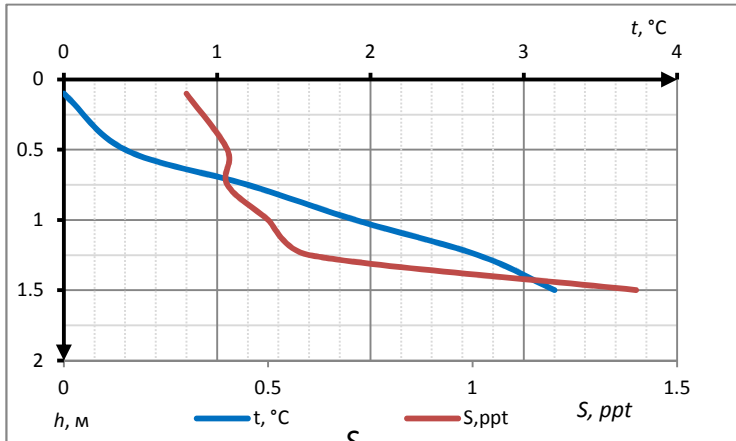
номер точки	GPS	Нл, м	0.5
1		Нсн, м	
<b>Глубина, м</b>	<b>t, °C</b>	<b>S, ppt</b>	<b>S, епс</b>
0.1	-0.1	0.4	850
0.3	0	0.4	840
0.5	0	0.4	848



Озеро Трёхцветное

31.01.2015

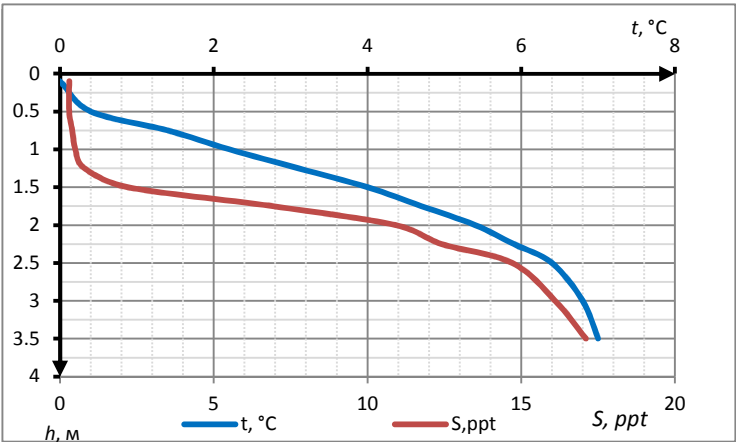
номер точки	GPS	Нл, м	0.4
2		Нсн, м	
<b>Глубина, м</b>	<b>t, °C</b>	<b>S, ppt</b>	<b>S, епс</b>
0.1	0	0.3	718
0.5	0.4	0.4	756
0.75	1.2	0.4	813
1	1.9	0.5	939
1.25	2.7	0.6	1179
1.5	3.2	1.4	2790



Озеро Трёхцветное

31.01.2015

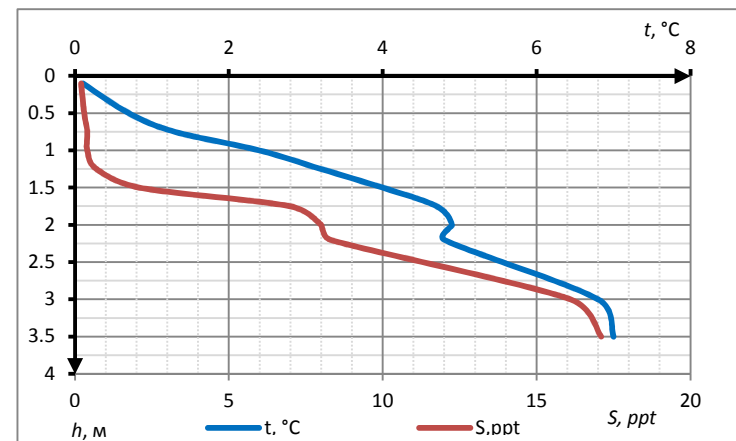
номер точки	GPS	Нл, м	0.45
3		Нсн, м	
<b>Глубина, м</b>	<b>t, °C</b>	<b>S, ppt</b>	<b>S, епс</b>
0.1	0	0.3	587
0.5	0.4	0.3	623
0.75	1.4	0.4	805
1	2.2	0.5	959
1.25	3.1	0.8	1600
1.5	4	2.2	4350
1.75	4.7	6.9	12245
2	5.4	10.9	19560
2.25	5.9	12.4	22401
2.5	6.4	14.7	24435
3	6.8	16.1	26485
3.5	7	17.1	27584



Озеро Трёхцветное

31.01.2015

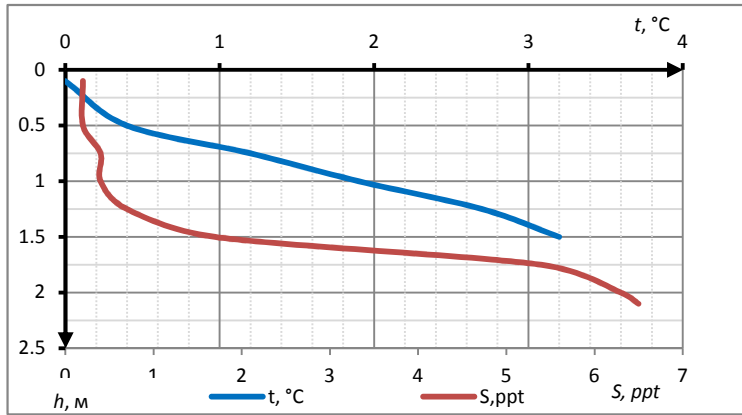
номер точки	GPS	Нл, м	0.4
4		Нсн, м	
<b>Глубина, м</b>	<b>t, °C</b>	<b>S, ppt</b>	<b>S, епс</b>
0.1	0.1	0.2	447
0.5	0.7	0.3	595
0.75	1.3	0.4	752
1	2.4	0.4	915
1.25	3.2	0.7	1475
1.5	4	2.1	4060
1.75	4.7	7	12400
2	4.9	8	14120
2.2	4.8	8.3	14520
3	6.8	16.1	26485
3.5	7	17.1	27984



Озеро Трёхцветное

31.01.2015

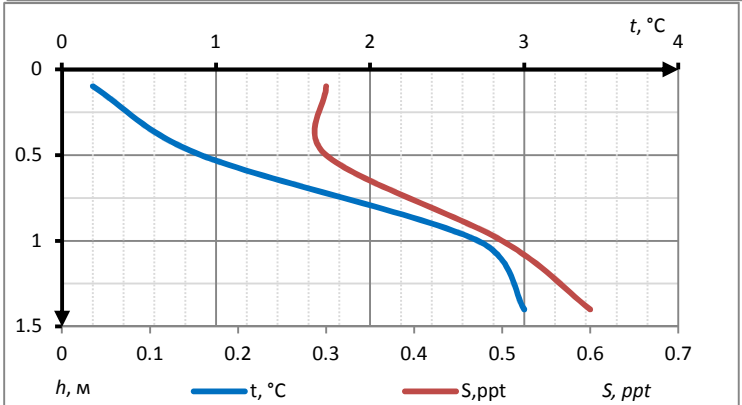
номер точки	GPS	Нл, м	0.4	
5		Нсн, м		
Глубина, м	t, °C	S, ppt	S, епс	
0.1	0.1	0.2	431	
0.5	0.4	0.2	476	
0.75	1.8	0.4	800	
1	2.3	0.4	825	
1.25	3.1	0.7	1315	
1.5	3.9	1.7	3485	
1.75	4.5	5.4	9645	
2	4.4	6.3	11237	
2.1	4.6	6.5	11443	



Озеро Трёхцветное

31.01.2015

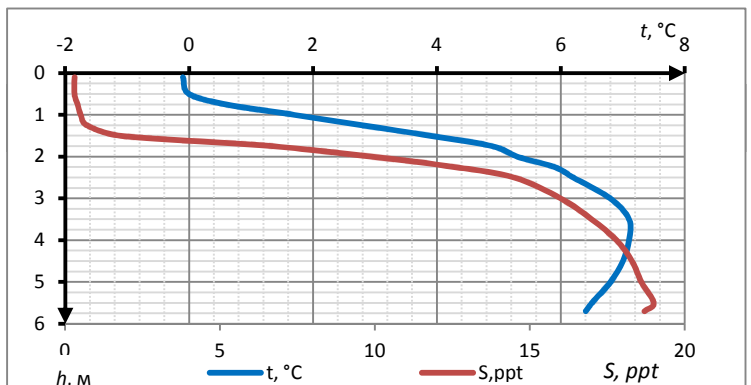
номер точки	GPS	Нл, м	0.45	
6		Нсн, м		
Глубина, м	t, °C	S, ppt	S, епс	
0.1	0.2	0.3	652	
0.5	0.9	0.3	646	
1	2.7	0.5	929	
1.4	3	0.6	1258	



Озеро Трёхцветное

31.01.2015

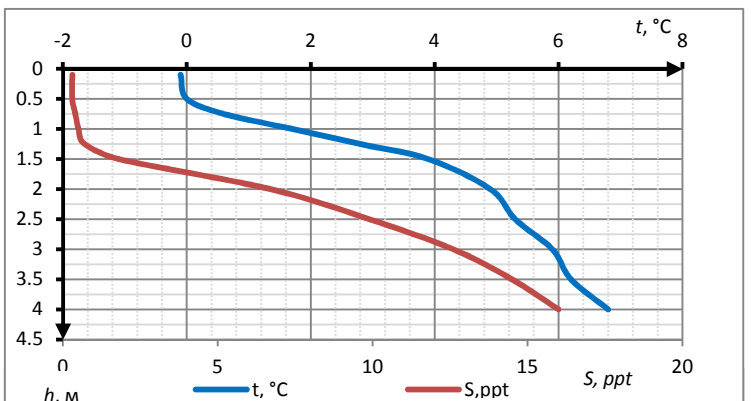
номер точки	GPS	Нл, м	0.45	
7		Нсн, м		
Глубина, м	t, °C	S, ppt	S, епс	
0.1	-0.1	0.3	656	
0.5	0	0.3	667	
0.75	0.6	0.4	791	
1	1.7	0.5	946	
1.25	2.8	0.7	1903	
1.5	3.9	1.8	3526	
1.75	4.9	6.7	11922	
2	5.3	9.9	17072	
2.25	5.9	12.6	21449	
2.5	6.2	14.5	24136	
3	6.8	16	26450	
3.5	7.1	17	27938	
4	7.1	17.8	29075	
4.5	7	18.3	29815	
5	6.8	18.6	30345	
5.5	6.5	19	30920	
5.7	6.4	18.7	30257	



Озеро Трёхцветное

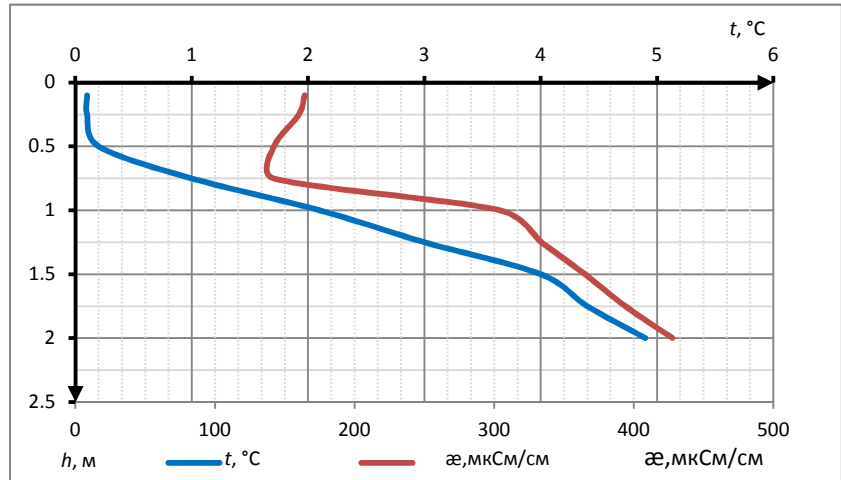
31.01.2015

номер точки	GPS	Нл, м	0.4	
8		Нсн, м		
Глубина, м	t, °C	S, ppt	S, епс	
0.1	-0.1	0.3	656	
0.5	0	0.3	667	
0.75	0.6	0.4	791	
1	1.7	0.5	946	
1.25	2.8	0.7	1903	
1.5	3.9	1.8	3526	
2	4.9	6.7	11922	
2.5	5.3	9.9	17072	
3	5.9	12.6	21449	
3.5	6.2	14.5	24136	
4	6.8	16	26450	



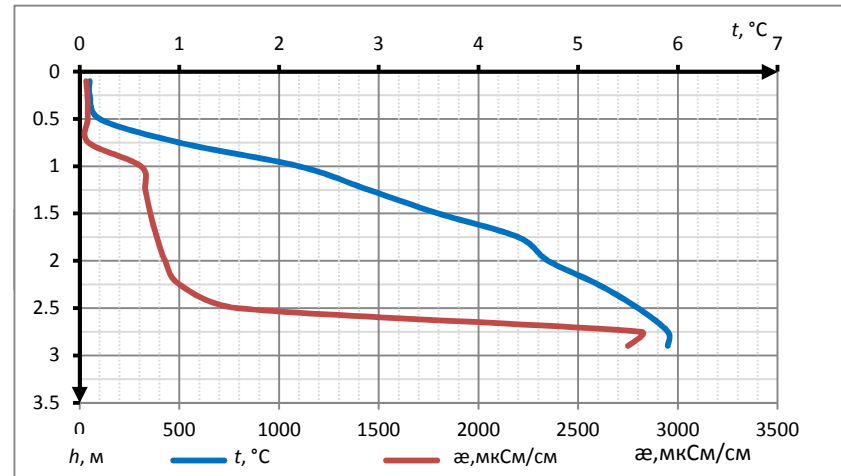
Озеро Нижнее Ершовское 01.02.2015

Название точки	Нл, м	0.27
НЕ1	Нсн, м	0.17
Глубина, м	t, °C	æ, мкСм/см, прив к 25°C
0.1	0.1	164.2
0.25	0.1	160
0.5	0.2	142.2
0.75	1	142
1	2.1	304
1.25	3	333.8
1.5	4	364.9
1.75	4.4	393.8
2	4.9	427.7
2.1	дно	



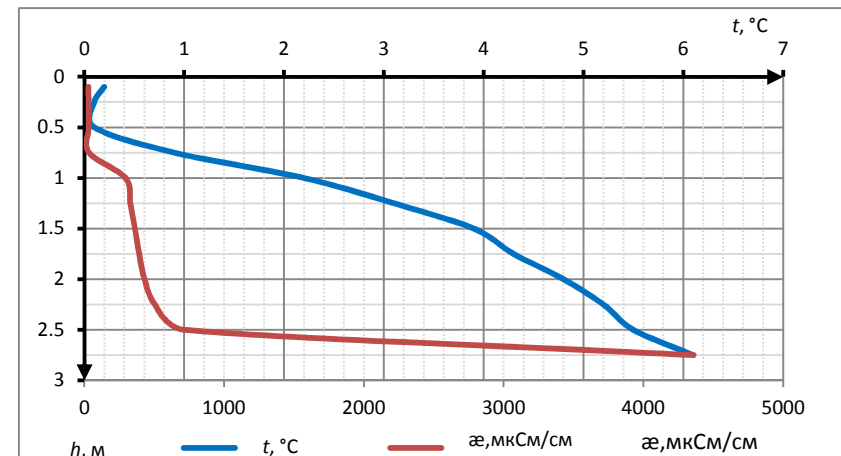
Озеро Нижнее Ершовское 01.02.2015

Название точки	Нл, м	0.37
НЕ2	Нсн, м	0.17
Глубина, м	t, °C	æ, мкСм/см, прив к 25°C
0.1	0.1	33.2
0.25	0.1	39.7
0.5	0.2	40.8
0.75	1	45.2
1	2.2	307.8
1.25	2.9	330
1.5	3.6	355
1.75	4.4	387.6
2	4.7	429.3
2.25	5.2	501
2.5	5.6	790
2.75	5.9	2815
2.9	5.9	2750



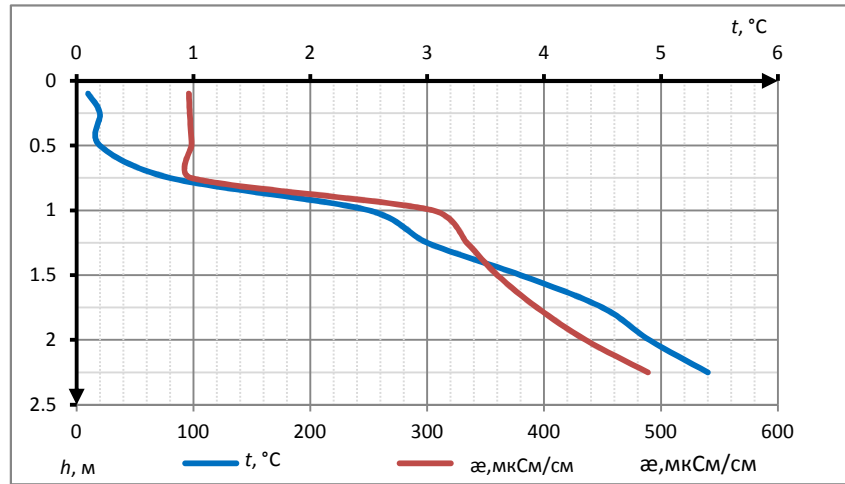
Озеро Нижнее Ершовское 01.02.2015

Название точки	Нл, м	0.44
НЕ3	Нсн, м	0.23
Глубина, м	t, °C	æ, мкСм/см, прив к 25°C
0.1	0.2	28.8
0.25	0.1	30.7
0.5	0.1	31.9
0.75	0.9	33.9
1	2.2	294.7
1.25	3.1	329.2
1.5	3.9	362
1.75	4.3	392.5
2	4.8	430.4
2.25	5.2	506
2.5	5.5	715
2.75	6.1	4360
2.85	дно	



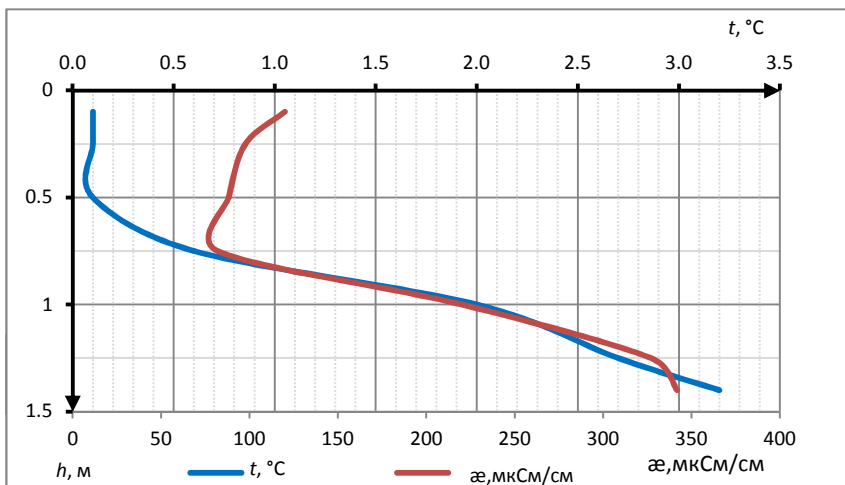
Озеро Нижнее Ершовское 01.02.2015

Название точки	Нл, м	0.21
НЕ4	Нсн, м	0.23
<b>Глубина, м</b>	<b>t, °C</b>	<b>æ, мкСм/см, прив к 25°C</b>
0.1	0.1	96.2
0.25	0.2	96.9
0.5	0.2	98.5
0.75	0.8	98.2
1	2.5	305
1.25	3	334
1.5	3.8	360.2
1.75	4.5	394.1
2	4.9	435.7
2.25	5.4	489
2.4	дно	



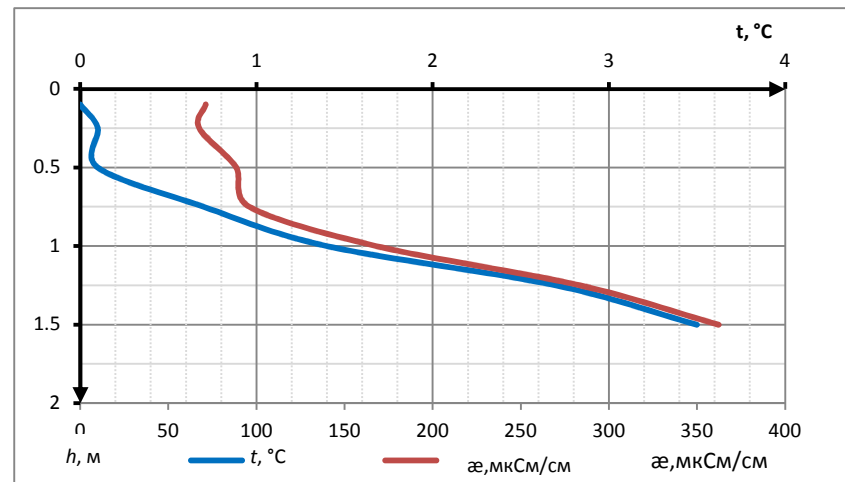
Озеро Нижнее Ершовское 01.02.2015

Название точки	Нл, м	0.23
НЕ5	Нсн, м	0.24
<b>Глубина, м</b>	<b>t, °C</b>	<b>æ, мкСм/см, прив к 25°C</b>
0.1	0.1	120.1
0.25	0.1	97.8
0.5	0.1	88.3
0.75	0.6	82.1
1	2	220.1
1.25	2.7	327.2
1.4	3.2	341.9



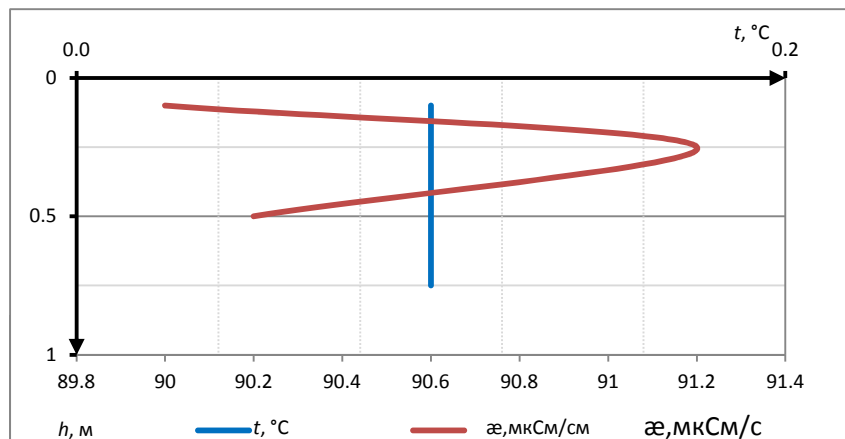
Озеро Нижнее Ершовское 01.02.2015

Название точки	Нл, м	0.3
НЕ6	Нсн, м	0.24
<b>Глубина, м</b>	<b>t, °C</b>	<b>æ, мкСм/см, прив к 25°C</b>
0.1	0	71.2
0.25	0.1	67.5
0.5	0.1	88.5
0.75	0.7	95.9
1	1.4	168
1.25	2.7	283.6
1.5	3.5	362.3
1.6	дно	



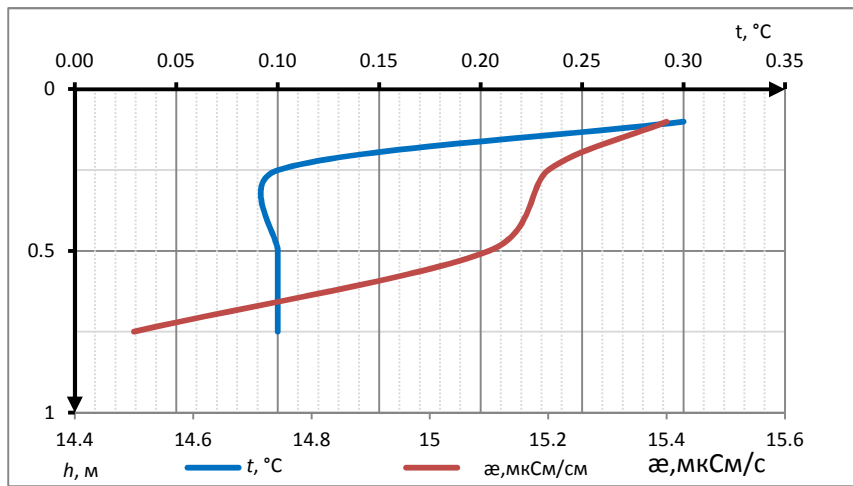
Озеро Нижнее Ершовское 01.02.2015

Название точки	Нл, м	0.28
НЕ7	Нсн, м	0.2
<b>Глубина, м</b>	<b>t, °C</b>	<b>æ, мкСм/см, прив к 25°C</b>
0.1	0.1	90
0.25	0.1	91.2
0.5	0.1	90.2
0.75	0.1	



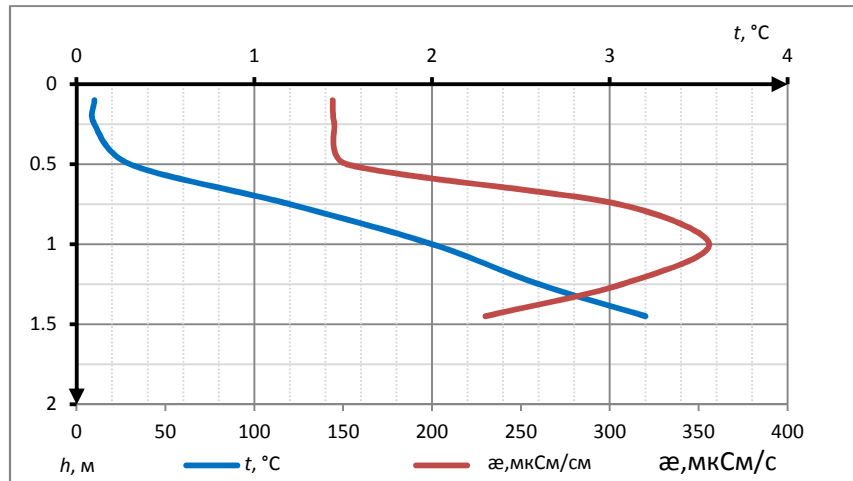
Озеро Нижнее Ершовское 01.02.2015

Название точки	Нл, м	0.43
НЕ8	Нсн, м	0.3
<b>Глубина, м</b>	<b>t, °C</b>	<b>æ, мкСм/см, прив к 25°C</b>
0.1	0.3	15.4
0.25	0.1	15.2
0.5	0.1	15.1
0.75	0.1	14.5
0.9	дно	



Озеро Нижнее Ершовское 01.02.2015

Название точки	Нл, м	0.26
НЕ9	Нсн, м	0.22
<b>Глубина, м</b>	<b>t, °C</b>	<b>æ, мкСм/см, прив к 25°C</b>
0.1	0.1	144
0.25	0.1	145
0.5	0.3	152
0.75	1.2	305
1	2	356
1.25	2.6	307
1.45	3.2	230



## Лагуна на Зеленом Мысу

03.02.2015

номер точки	GPS	Нл, м	0.44
1	66.53021 33.09496	Нсн, м	0.2
Глубина, м	t, °C	S, епс	æ, мкСм/см, прив к 25°C
0	-1.6	24.3	40798
0.5	-1.6	23.7	39947
1	-1.1	24.5	40961
1.5	-1.1	24.7	41334
2	-1	25.0	41700
2.5	-1	25.3	42016
3	-0.9	25.7	42717
3.5	-0.3	26.4	43540
4	0.5	26.9	44334
4.5	1.6	28.1	45222
5	1.8	28.2	45710
5.5	2.3	28.4	46003
5.8	2.4	28.2	45637

